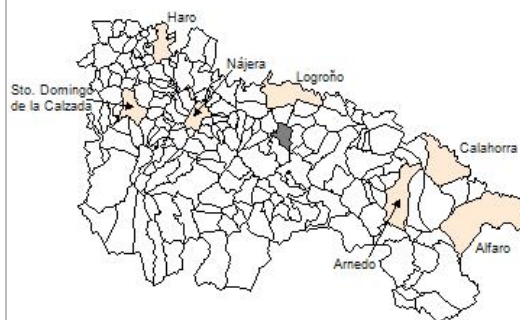


1. Datos Generales

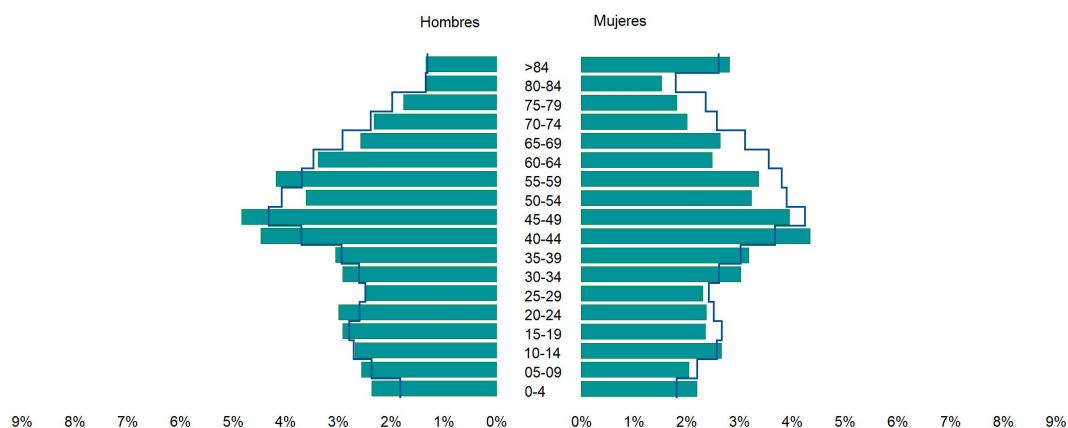
Código INE	26005
Municipio	Albelda de Iregua
Partido judicial	Logroño
Zona de salud	Alberite
Superficie municipal (Km2)	23,03
Altitud máx. del núcleo de población principal (m)	542
Distancia a la capital	13
Número de núcleos	2



2. Evolución Demográfica

Padrón	2022	2023	2024
Total	3.646	3.739	3.874
Hombres	1.867	1.923	2.005
Mujeres	1.779	1.816	1.869
Densidad	158,3	162,3	168,2
Extranjeros	492	539	646

Albelda de Iregua - 2024



Perfil La Rioja - 2024

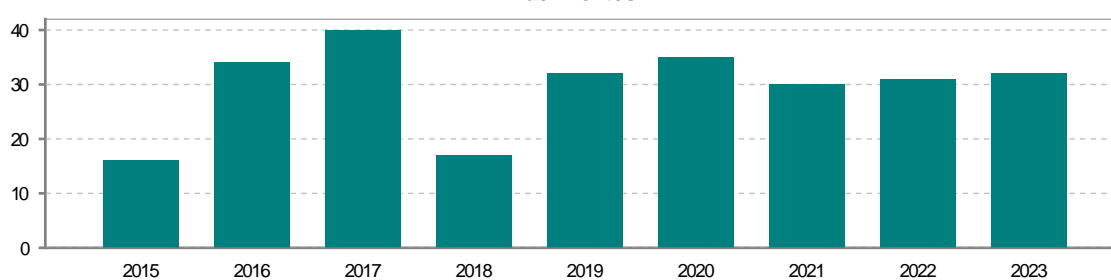
3. Índices y tasas de Población (1/1/2024)

	Albelda de Iregua	La Rioja
Ratio de feminidad (Total Mujeres / Total Hombres) x 100	93,22	102,64
Índice de infancia (Pob. de 0 a 14 / Pob. Total) x 100	14,51	13,34
Índice de tendencia (Pob. de 0 a 4 / Pob. de 5 a 9) x 100	99,44	79,34
Índice de juventud (Pob. de 15 a 29 / Pob. total) x 100	15,41	15,32
Índice de longevidad (Pob. > 84 / Pob. > 64) x 100	20,67	17,48
Índice de vejez (Pob. >= 65 / Pob. Total) x 100	20,11	22,12
Tasa de dependencia ((Pob. < 16 + Pob. > 64) / Pob. de 16 a 64) x 100	55,64	57,66
Tasa de reemplazo (Pob. de 20 a 29 / Pob. de 55 a 64) x 100	75,72	68,84
Tasa de maternidad (Pob. de 0 a 4 / Mujeres de 15 a 49) x 100	21,25	17,20
Tasa de residentes extranjeros (Total extranjeros / Pob. Total) x 100	16,68	14,42

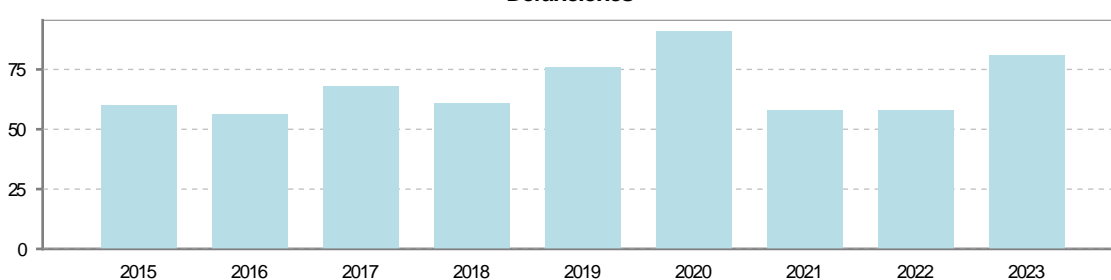
4. Movimiento Natural de la Población

	2018	2019	2020	2021	2022	2023
Nacimientos	17	32	35	30	31	32
Defunciones	61	76	91	58	58	81
Matrimonios	18	12	5	18	22	12
Crecimiento vegetativo	-44	-44	-56	-28	-27	-49

Nacimientos

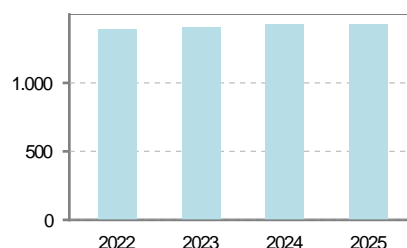


Defunciones

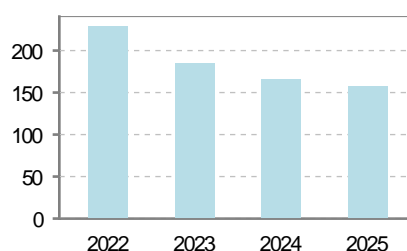


5. Mercado Laboral. (a 31 de marzo)

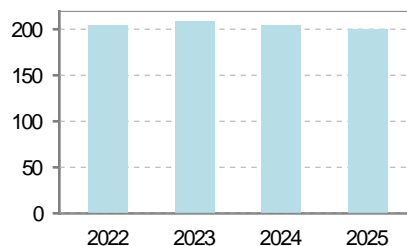
Afiliados	2022	2023	2024	2025
Total	1.392	1.405	1.427	1.428
R.General y otros	1.162	1.180	1.191	1.185
Autónomo no agrario	204	202	216	228
Autónomo agrario	26	23	20	15



Contratos	2022	2023	2024	2025
Total	229	185	166	158
Hombres	108	83	79	63
Mujeres	121	102	87	95



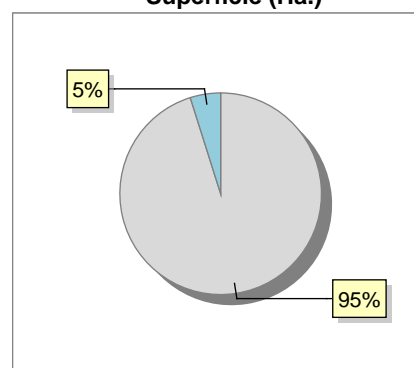
Paro registrado	2022	2023	2024	2025
Total	204	209	204	200
Hombres	80	87	78	79
Mujeres	124	122	126	121



6. Catastro (2024)

Titulares		Unidades Urbanas	
Urbano	2.675	Industrial	315
Rústico	2.924	Residencial	1.628
Urbano/Rústico	4.824	Terciario y comercial	1.117
		Equipamiento	14
Unidades Rústicas		Suelo vacante	405
Parcelas	4.941	Edificio Singular	2
Subparcelas	5.022		
Valor Catastral Rústico		Superficie Urbana	
Valor (Miles de Euros)	70.191,8	Superficie edificada	53,83
		Superficie sin edificar	57,1
Valor Catastral Urbano (Miles de Euros)			
Valor catastral del suelo			58.246,39
Valor catastral de la construcción			98.183,1

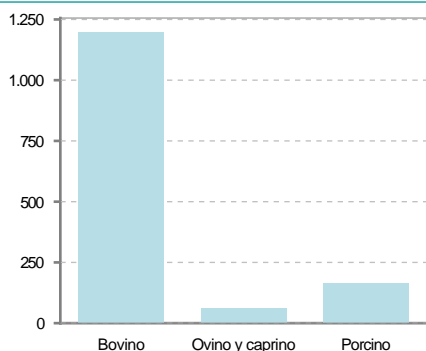
Superficie (Ha.)



● Superficie rústica (Ha.)
● Superficie urbana (Ha.)

7. Ganadería (2024)

	Cabezas ganaderas	Unidades ganaderas
Aves		
Gallinas		
Pollos		
Bovinos	1.196	843,20
Terneros de cebo	882	529,20
Vacas de carne	314	314,00
Vacas de ordeño		
Conejas		
Conejas		
Ovinos y Caprinos	60	9,00
Cabras	15	2,25
Ovejas	45	6,75
Porcinos	162	41,18
Cerdas	109	32,70
Cerdos de cebo	53	8,48



8. Distribución General del Terreno -Ha. (2023)

	Total	Regadío	Secano
Total Municipal	2.305	557	1.748
Tierras de cultivo	960	525	435
Barbecho y otras tierras	104	18	86
Cultivos herbáceos	317	136	181
Cultivos leñosos	539	371	168
Aprovechamiento pastos	316		316
Eriales	33		33
Pastizales permanentes	283		283
Prados permanentes			
Prados y pastizales naturales			
Superficie agraria no utilizada	151		151
Baldíos	123		123
Cultivos permanentes	28		28
Superficies forestales arboladas	421	32	389
Espartizal			
Monte abierto			
Monte leñoso	61		61
Monte maderable	360	32	328
Superficie ni agraria ni forestal	457		457
Ríos y lagos	67		67
Superficie no agrícola	368		368
Terreno improductivo	22		22

9. Cultivos herbáceos -Ha. (2023)

	Secano	Regadío	Total
Total cultivos herbáceos	181	136	317
Cereales grano	164	62	226
Leguminosas grano	4	3	7
Patata		1	1
Cultivos industriales	5	7	12
Flores y plantas			
Cultivos forrajeros	8	29	37
Hortalizas		34	34

10. Cultivos leñosos -Ha. (2023)

	Secano	Regadío	Total
Total cultivos leñosos	168	371	539
Cítricos			
Frutales	12	285	297
Viñedo	148	63	211
Olivar	8	15	23
Otros cultivos leñosos		8	8
Viveros			

11. Entidades Financieras

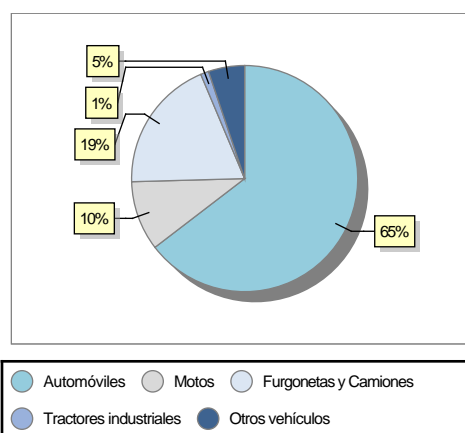
	2022	2023	2024
Entidades financieras de Depósito	2	2	2
Entidades Financieras de Crédito	0	0	0

12. Salud

	2022	2023	2024
Centros de salud	0	0	0
Consultorios	1	1	1
Farmacias	1	1	1
Botiquines	0	0	0

13. Parque de Vehículos

	2020	2021	2022	2023
Total vehículos	2.755	2.835	2.922	3.011
Automóviles	1.788	1.839	1.881	1.945
Motos	217	246	270	300
Furgonetas y Camiones	558	552	567	575
Autobuses	0	0	1	0
Tractores industriales	33	36	37	35
Otros vehículos	159	162	166	156



14. Espacios Deportivos

	2024
Campos de tiro	0
Campos de golf	0
Campos de fútbol	4
Rocodromos	0
Pistas de petanca	0
Pistas de padel	2
Pistas de atletismo	0
Piscinas cubiertas	1
Pistas de squash	0
Pistas polideportivas	9
Pistas de tenis	0
Piscinas al aire libre	1
Pabellones polideportivos	2
Pabellones con fronton	1
Frontones	1

15. Turismo (2024)

	Establecimientos	Habitaciones	Plazas
Hoteles	1	18	32
Casas rurales			
Restaurantes	4		312
Hostales	1	10	18
Pensiones	1	4	8
Turismo activo			
Agencias de viajes			
Apartamentos	1	3	12
Campings			
Albergues turísticos			
Viviendas de uso turístico	5		
Empresas organizadoras de congresos y reuniones			

16. Conectividad: Banda ancha Fija

Entidad Municipal	Caudal de Bajada	Fibra optica de centralita	Fibra optica hasta el Hogar
Albelda de Iregua	30 Mb	SI	NO

17. Conectividad: Banda ancha Movil

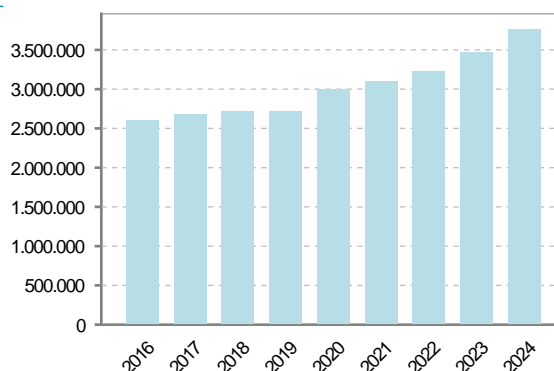
Entidad Municipal	Caudal de Bajada	UMTS
Albelda de Iregua	6 Mb	SI

18. Presupuestos Municipales

Gastos por capitulos

Gastos de Personal	638.495,5
Gastos en Bienes Corrientes y Servicios	1.850.660,99
Gastos Financieros	0
Transferencias Corrientes	89.923,27
Inversiones Reales	1.191.787,68
Transferencias de Capital	0
Activos Financieros	0
Pasivos Financieros	0

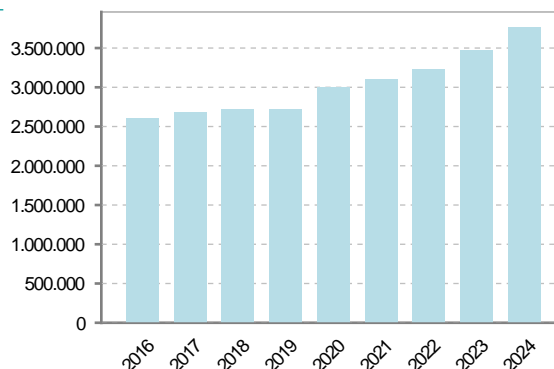
Gastos



Ingresos por capitulos

Impuestos Directos	1.568.461,57
Impuestos Indirectos	20.420,71
Tasas y Otros Ingresos	817.205,98
Transferencias Corrientes	965.635,18
Ingresos Patrimoniales	1.000
Enajenacion de Inversiones Reales	0
Transferencias de Capital	398.144
Activos Financieros	0
Pasivos Financieros	0

Ingresos



19. Educación - Curso 2024 / 2025 - Centros públicos

Educación Infantil 2º Ciclo, Primaria y Especial

Institución educativa

CRA	Sin centro rural agrupado
Colegios	1

Alumnado

Alumnos	334
---------	-----

ESO, Bachillerato y Ciclos Formativos

Institución educativa

Centros	0
---------	---

Alumnado

ESO	0
Bachillerato	0
Ciclos Formativos	0

Alumnos



Alumnos de infantil, primaria y educación especial

20. Educación - Curso 2024 / 2025 - Centros privados

Educación Infantil 2º Ciclo, Primaria y Especial

Institución educativa

Colegios	0
----------	---

Alumnado

Alumnos	0
---------	---

ESO, Bachillerato y Ciclos Formativos

Institución educativa

Centros	0
---------	---

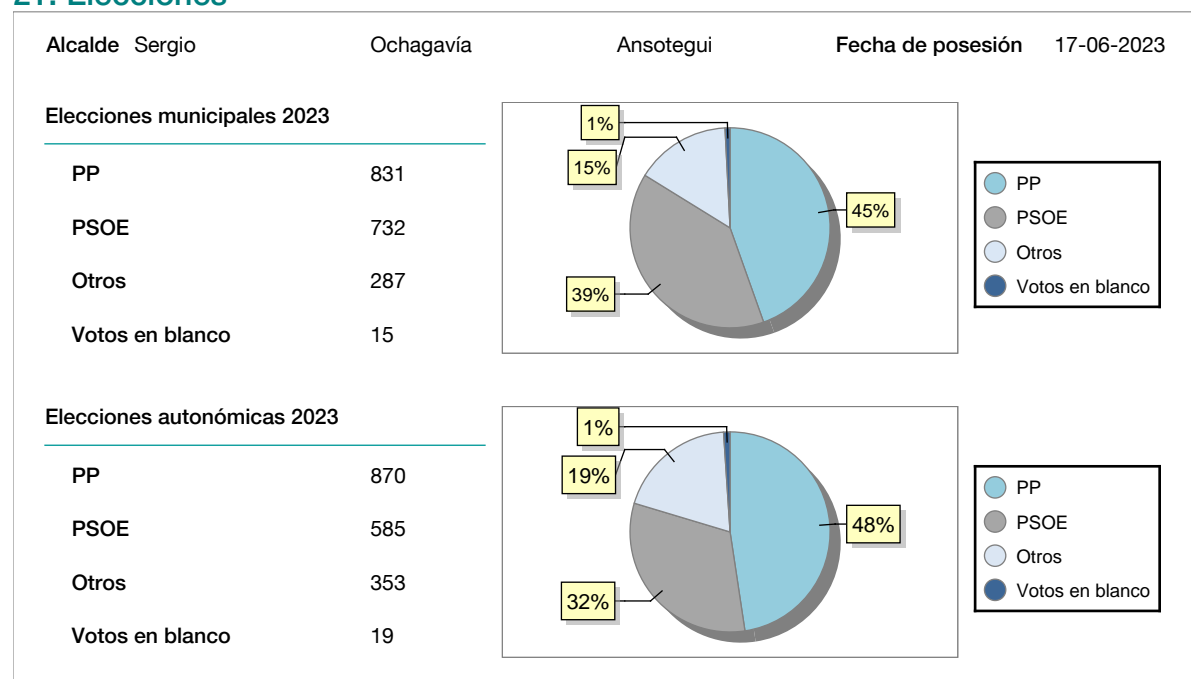
Alumnado

ESO	0
Bachillerato	0
Ciclos Formativos	0

Alumnos

SIN DATOS

21. Elecciones



22. Renta Media

	2021	2022
Media de la renta por unidad de consumo	17.955	18.927
Renta neta media por hogar	29.750	31.650